

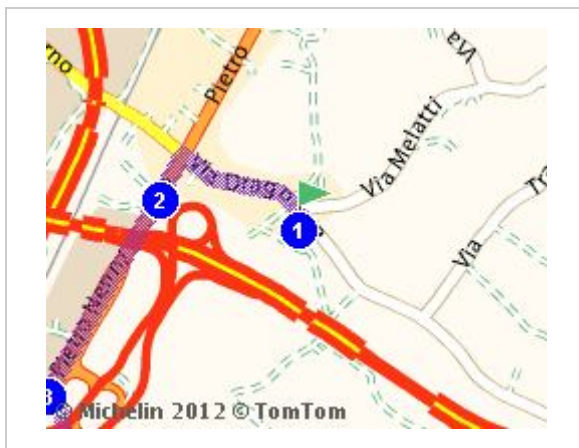
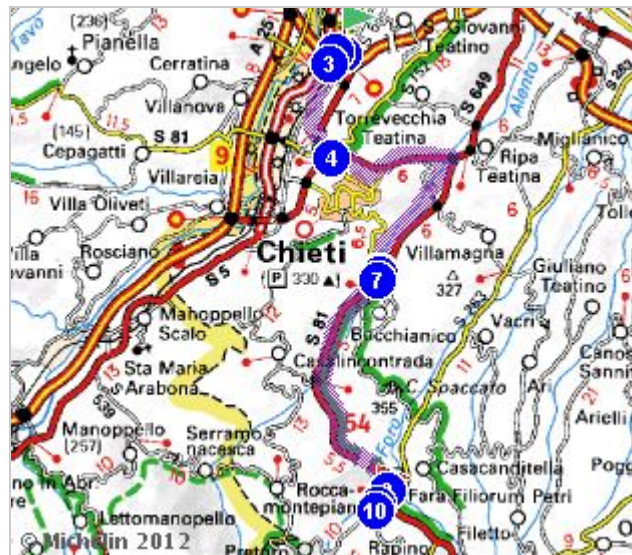




Itinerario stampato il 07/09/2015

[Stampare](#)

	<b>Partenza:</b> 66020 San Giovanni Teatino - Via Regolizie	<b>Tempo:</b> 00h35
	<b>Arrivo:</b> 66010 Fara Filiorum Petri - Via Sant'Eufemia	<b>Distanza:</b> 29 km
		<b>Costo totale:</b> 3.99 EUR



**Partenza: Sambuceto, Via Regolizie****Uscire da Sambuceto**

<0.1 km		Continuare su: <b>Via Regolizie</b>
		Girare a sinistra : <b>Via Dragonara</b>
0.3 km		Alla rotonda, prendere la 3° uscita: <b>SPEXSS5</b>
0.4 km	00h01	Limite di velocità di 50 km/h
		Uscita Sambuceto
<b>0.5 km</b>	<b>00h01</b>	
0.8 km	00h01	Limite di velocità di 50 km/h
<b>1 km</b>	<b>00h01</b>	

**SP223**Girare a sinistra : **SP223**

1 km	00h01	Alla rotonda, prendere la 2° uscita: <b>SP223</b>
1.4 km	00h02	0.3 km di limite di velocità di 40 km/h
4 km	00h05	<b>Viadotto San Martino II</b>
5 km	00h05	Continuare su: <b>SP223</b>


















**5 km** **00h06****SP222**Continuare su: **SP222**

5.5 km	00h06	<b>Galleria Tricalle</b>
5.5 km	00h06	Continuare a sinistra : <b>SP222</b>
6.5 km	00h08	0.8 km di limite di velocità di 50 km/h
7.5 km	00h09	Limite di velocità di 40 km/h
7.5 km	00h09	Continuare a sinistra : <b>SP222</b>
7.5 km	00h09	0.3 km di limite di velocità di 50 km/h
9 km	00h13	Limite di velocità di 50 km/h
9.5 km	00h13	Limite di velocità di 30 km/h
11 km	00h14	Continuare su: <b>SP222</b>
11 km	00h15	<b>Viadotto Alento</b>
11 km	00h15	Prendere l'uscita
11 km	00h15	Prendere <b>SP221</b>
15 km	00h19	0.7 km di limite di velocità di 50 km/h

**17 km** **00h21**Continuare su: **Contrada Piane****17 km** **00h21**A **Viadotto Costacola 1**, continuare

17 km	00h21	Girare a sinistra : <b>SS81</b>
-------	-------	---------------------------------

**17 km** **00h22**

		<b>SS81</b>	Continuare su: <b>SS81</b>	
19 km	00h23		<b>Viadotto Alento I</b>	
22 km	00h26		<b>Viadotto Alento II</b>	
23 km	00h28		<b>Viadotto Pomaro 2</b>	
24 km	00h29		2 km di limite di velocità di 50 km/h	
25 km	00h30		<b>Galleria Ruzzi</b>	
27 km	00h32		<b>Viadotto Vesola Sant'Angelo</b>	
28 km	00h33		Prendere l'"uscita	
<b>28 km</b>	<b>00h33</b>		Girare a sinistra	
28 km	00h33		eN immediatamente , girare a sinistra : <b>SS263 / SP214</b>	
<b>28 km</b>	<b>00h34</b>		A <b>Sant'Eufemia</b> , continuare	
28 km	00h34		Alla rotonda, prendere la 3° uscita	
29 km	00h34		eN immediatamente , girare a destra : <b>SS263 / SP214 / Via Sant'Eufemia</b>	
29 km	00h35		Limite di velocità di 50 km/h	
<b>29 km</b>	<b>00h35</b>		Girare a sinistra : <b>Via Sant'Eufemia</b>	
<b>29 km</b>	<b>00h35</b>		<b>Arrivo: Fara Filiorum Petri, Via Sant'Eufemia</b>	

[Stampare](#)

**Una volta al mese e prima di ogni lungo tragitto, controlla la pressione degli pneumatici a freddo.**